

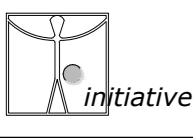
Département du Jura

COMMUNE DE  
MONTAIGU

## PLAN LOCAL D'URBANISME

### 4. REGLEMENT

4.2 Document graphique  
Ensemble de la commune au 1 / 5 000 ème

Pièce n° 4.2.1.	
Arrêté par délibération du Conseil Municipal : 19 décembre 2013 Approuvé par délibération du Conseil Municipal : 8 septembre 2016	
INITIATIVE Aménagement et Développement Plan local d'urbanisme (PLU) 2013-2020 www.montaigu-jura.fr 03 84 84 84 20 montaigu@jura.fr	REVISIONS, MODIFICATIONS ET MISES A JOUR
 Initiative	Plan cadastral actualisé le :

50 m 100 m 150 m 200 m  
0 m 100 m 200 m

#### LEGENDE :

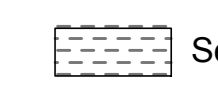
--- Limite de zones      - - - - - Limite de secteurs

#### ZONES AGRICOLES

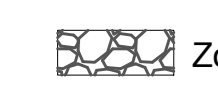
- A Zones à protéger en raison du potentiel agronomique, biologique ou économique des terres agricoles.
- Ap Secteur de la zone A non constructible pour des raisons de paysage.
- An Secteur de la zone A non constructible pour des raisons environnementales.
- Ac Secteur de la zone A concerné par le projet de périmètre de captage de la source de la Doye.

#### ZONES NATURELLES ET FORESTIERES

- N Zones à protéger en raison soit de la qualité et de l'intérêt des sites, des milieux naturels, des paysages, soit de l'existence d'une exploitation forestière, soit de leur caractère d'espaces naturels.


 Secteur concerné par des risques d'inondation (PPRI de la Vallière et de la Sorne)

 Zones de risque de mouvement de terrain (zone 1 - risque majeur)

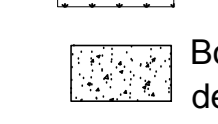
 Zones de risque de mouvement de terrain (zone 2 - risque maîtrisable)

..... Voies piétonnes

#### RESPECT DES CONTINUITÉS ÉCOLOGIQUES ET DE LA TRAME VERTE ET BLEUE

 Plans d'eau, cours d'eau

 Zones humides

 Bois, haie, bosquet...Espaces et secteurs contribuant aux continuités écologiques, au titre de l'article R.123-111)

