

Département du Jura

COMMUNE DE  
MONTAIGU

**PLAN LOCAL D'URBANISME**

**4. REGLEMENT**

**4.2 Document graphique**

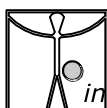
Risques miniers et risques retrait-gonflement des argiles

REVISIONS, MODIFICATIONS ET MISES A JOUR

P i è c e n ° 4.2.4.

Arrêté par délibération du Conseil Municipal :  
19 décembre 2013  
Approuvé par délibération du Conseil Municipal :  
8 septembre 2016


INITIATIVE Aménagement et Développement



initiative

Siège social : 4, Passage Jules Didier - 70000 VESOUL  
Tél : 03.84.75.46.47 - Fax : 03.84.75.31.69  
initiatvead@orange.fr


Agence de BESANCON  
Tél : 03.81.83.53.29  
initiativead25@orange.fr





Plan cadastral actualisé le :

Légende :

Risque minier

 Risque de mouvement terrain non écarté et jugé peu préoccupant

Risque retrait-gonflement

 Aléa de niveau faible  
 Aléa de niveau moyen

