

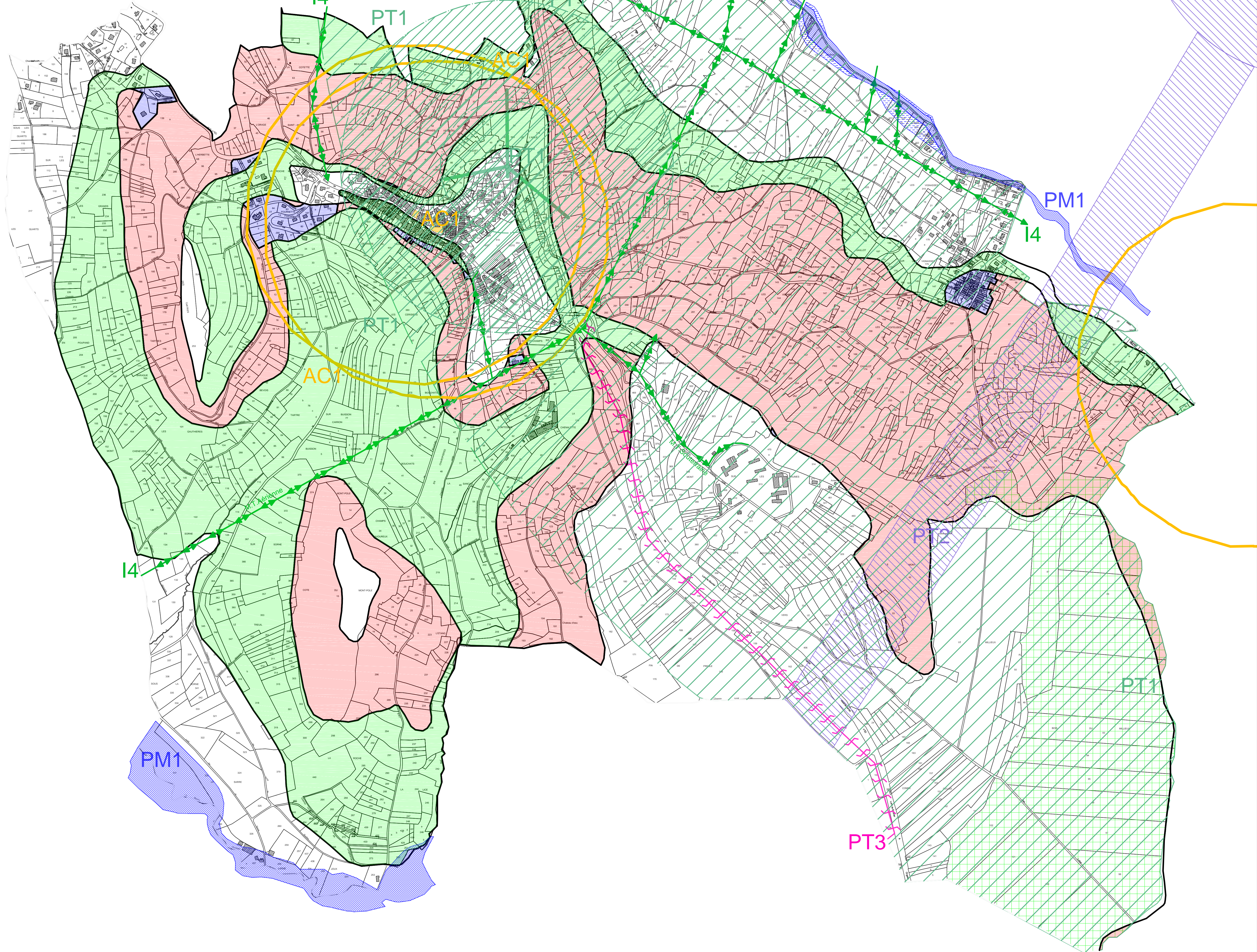
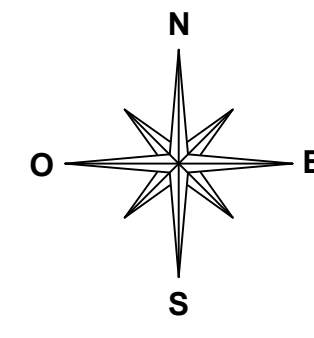
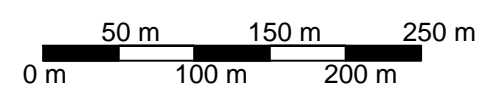
PLAN LOCAL D'URBANISME







5. ANNEXES

5.1. Servitudes d'utilité publique

Plan des servitudes d'utilité publique et des bois soumis au régime forestier

REVISIONS, MODIFICATIONS ET MISES A JOUR
Mise à jour le :
Pièce n° 5.1.2
Arrêté par délibération du Conseil Municipal : 19 décembre 2013
Approuvé par délibération du Conseil Municipal : 8 septembre 2016
INITIATIVE Aménagement et Développement Siège social : 4, Place de l'Ange Dieu - 39000 VESOUL Tel : 03.84.75.46.47 - Fax : 03.84.75.31.69 www.initiative.fr
Agence de BESANCON Tel : 03.81.83.03.29 www.agencebesancon.fr
Plan cadastral actualisé le :



-  **AC1 Servitudes de protection des monuments historiques.**
-  **I4 Servitudes relatives à l'établissement des canalisations électriques.** Servitude d'ancrage, d'appui, de passage, d'élégage et d'abatage d'arbres.
- PM1 Plan de prévention des Risques Naturels Prévisible**
 -  Servitudes relatives au PPRi de la Vallière
 -  Servitudes relatives au PPRN de la Reculée de Conliège
- PT1 Servitudes relatives aux transmissions radioélectriques** concernant la protection des centres de réception contre les perturbations électro-magnétiques.
- PT2 Servitudes de protection des centres radio-électriques** d'émission et de réception contre les obstacles instituées en application des articles L.54 à L.56 et R.21 à R.26 du code des Postes et de Télécommunications.
-  **PT3 Servitudes relatives aux communications téléphoniques et télégraphiques** concernant l'établissement et le fonctionnement des lignes et des installations de télécommunication (lignes et installations téléphoniques et télégraphiques).
-  **Bois et forêts soumis au régime forestier.**